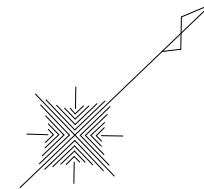

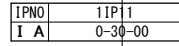
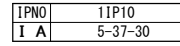
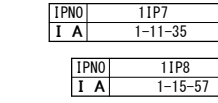


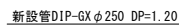
平面图 S=1:500



案内図 S=1:10000



横断図 S=1:100



工 事 名	令和 年度 土 水 更 工 第 号		
	配水管布設替工事		課長
	図 面 番 号 全 6 枚 の 内 2 枚		
	路 線 名		係長
	工 事 箇 所 土浦市東若松町地内		
	図 面 種 別 平面図・横断図		検図
	縮 尺 図 示		
作 成 年 月 令和 年 月 日		設計	製図
土 浦 市 水 道 課			